

Лицо(а), проводившее проверку: Самохвалова Татьяна Сергеевна - ведущий специалист отдела экологии, природных ресурсов и земельного контроля Контрольного управления муниципального района Сергиевский Самарской области;

(фамилия, имя, отчество (последнее – при наличии), должность должностного лица (должностных лиц), проводившего(их) проверку; в случае привлечения к участию в проверке экспертов, экспертных организаций указываются фамилии, имена, отчества (последнее – при наличии), должности экспертов и/или наименования экспертных организаций с указанием реквизитов свидетельства об аккредитации и наименование органа по аккредитации, выдавшего свидетельство)

При проведении проверки присутствовали: _____ - соседка собственника земельного участка

(фамилия, имя, отчество (последнее – при наличии), должность руководителя, иного должностного лица (должностных лиц) или уполномоченного представителя юридического лица, уполномоченного представителя индивидуального предпринимателя, физического лица, уполномоченного представителя физического лица, уполномоченного представителя саморегулируемой организации (в случае проведения проверки члена саморегулируемой организации), присутствовавших при проведении мероприятий по проверке)

В ходе проведения плановой выездной проверки использования земельного участка по адресу: Самарская область, Сергиевский район, _____ установлено следующее: согласно выписке ЕГРН, полученной из официального сайта Росреестр, №99/2017/25821031 от 22.08.2017 земельный участок с кадастровым номером 63:31:1305003:133, _____ на праве общей долевой собственности (1/5 доля в праве _____ земельного участка - для ведения личного подсобного хозяйства.

В ходе осмотра земельного участка установлено: на участке расположен жилой дом и иные надворные постройки. В результате замера рулеткой, ориентировочная площадь земельного участка составила 1240 кв. м.

О проведении плановой проверки гражданин _____ уведомлен, уведомление вручено специалистом сельского поселения Елшанка, о чем свидетельствует подпись в уведомлении о вручении (Уведомление № 2049 от 19.07.2017г., подпись от 25.07.2017 г.).

По итогам проверки принято решение:

Нарушений действующего земельного законодательства не обнаружено, земельный участок используется по назначению, в установленных границах.

Прилагаемые к акту документы: фототаблица на 2 л., схема земельного участка-1 л.

Подписи лиц, проводивших проверку: Самохвалова Т.С.

С актом проверки ознакомлен(а), копию акта со всеми приложениями получил(а):

(фамилия, имя, отчество (последнее – при наличии), должность руководителя, иного должностного лица или уполномоченного представителя юридического лица, индивидуального предпринимателя, его уполномоченного представителя, физического лица, его уполномоченного представителя)

✓ " " _____ 20 ____ г.

✓ _____
(подпись)

Пометка об отказе ознакомления с актом проверки:

(подпись уполномоченного должностного лица (лиц), проводившего проверку)

**Контрольное управление администрации
муниципального района Сергиевский Самарской области**

(наименование органа местного самоуправления или уполномоченного им органа,
осуществляющего муниципальный земельный контроль)

МУНИЦИПАЛЬНЫЙ ЗЕМЕЛЬНЫЙ КОНТРОЛЬ

ФОТОТАБЛИЦА

приложение к акту проверки соблюдения земельного законодательства
от " 22 " августа 2017 г. № 277-ф

[REDACTED]
(Ф.И.О. должностного лица, наименование юридического лица, Ф.И.О. гражданина)

Самарская область, Сергиевский район [REDACTED]

Фото №1.





фото №2



фото №3



Ведущий специалист отдела экологии,
природных ресурсов и земельного контроля
Контрольного управления администрации м.р. Сергиевский

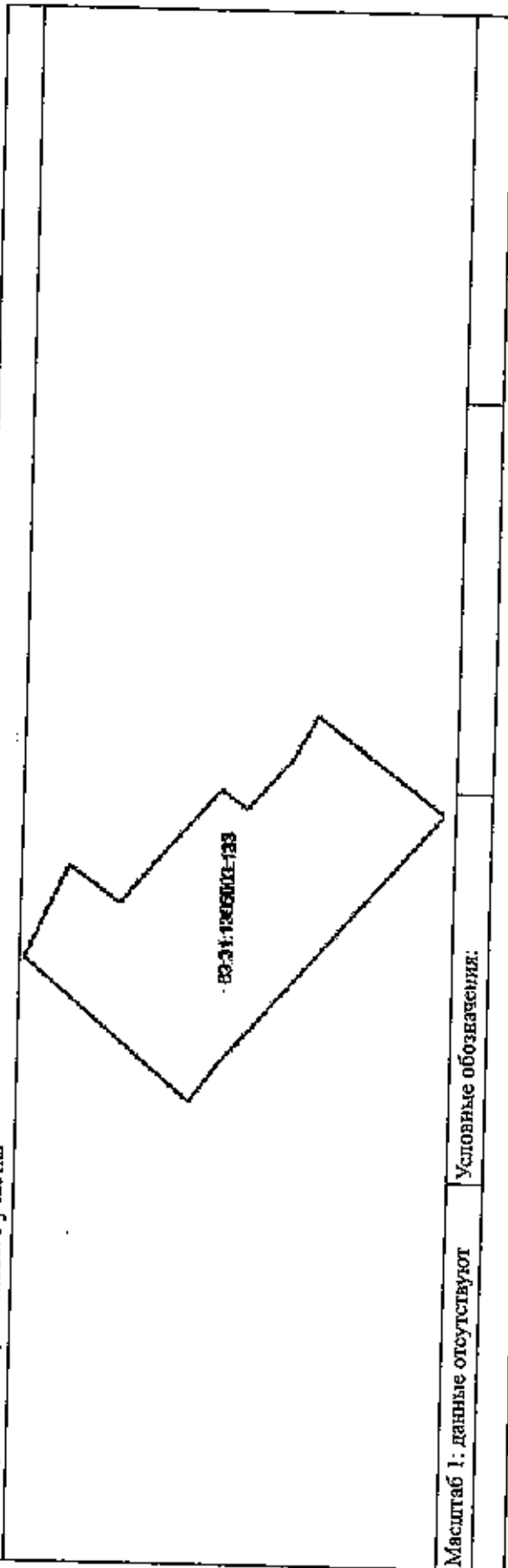
A handwritten signature in black ink, consisting of stylized, cursive letters.

Самохвалова Т.С.

**Выписка из Единого государственного реестра недвижимости об объекте недвижимости
Описание местоположения земельного участка**

Земельный участок	
Лист № <u>Раздела 3</u>	<small>(всё объекта недвижимости)</small>
<u>22.08.2017 № 99/2017/25821031</u>	Всего листов раздела <u>3</u> : _____
Кадастровый номер:	Всего листов выписки: _____
	<u>63:31:1305003:133</u>

План (чертеж, схема) земельного участка



Государственный регистратор	
полное наименование должности	подпись
	инициалы, фамилия
	М.П.

УВЕДОМЛЕНИЕ Простое
о вручении: Заказное

беденное жирной чертой заполняется отправителем
 Письма Бандероли Периодики Отправления 1 класса
 Заказной (ой) с объявленной ценностью Обыкновенной

уведомление подлежит возврату по адресу:

КОМУ ДОЛЖЕН ДОЙТИ ИНФОРМАЦИЯ
Кому должен прийти заказ, банда, бандероль
уведомление отп. ит. пр. Адрес
г. Пермь

Адрес: г. Пермь 15А каб 87/2
г. Пермь 15А каб 87/2

Класс: место назначения

4 4 6 5 4 0



Для дополнительных отписок отправителя



Почтовое отправление №:

44654097455743

Обозначения Жирной чертой выделяется отправителем

- Письмо
- Бандероль
- Письма
- Отправленные 1 класса

- Заказное (с/ч)
- С объявленной ценностью
- Обыкновенная

Иванов, А. А. в Боярыньин

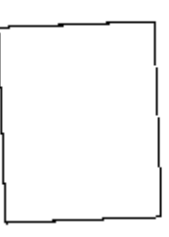


Вручено "1" 09 2017 г. лично по доверенности

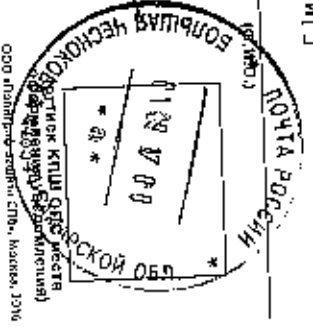
Получил *[Signature]* (подпись)

Руководитель ОПС:

[Signature] (подпись)



Листок КЛШ ОПС места вручения удерживается



ООО «Империум-Экспресс», СПб, Малая, 10/6